

「**福德岡ノ場噴火による軽石漂流**」 に関する **解析・判読結果**

2021年12月27日

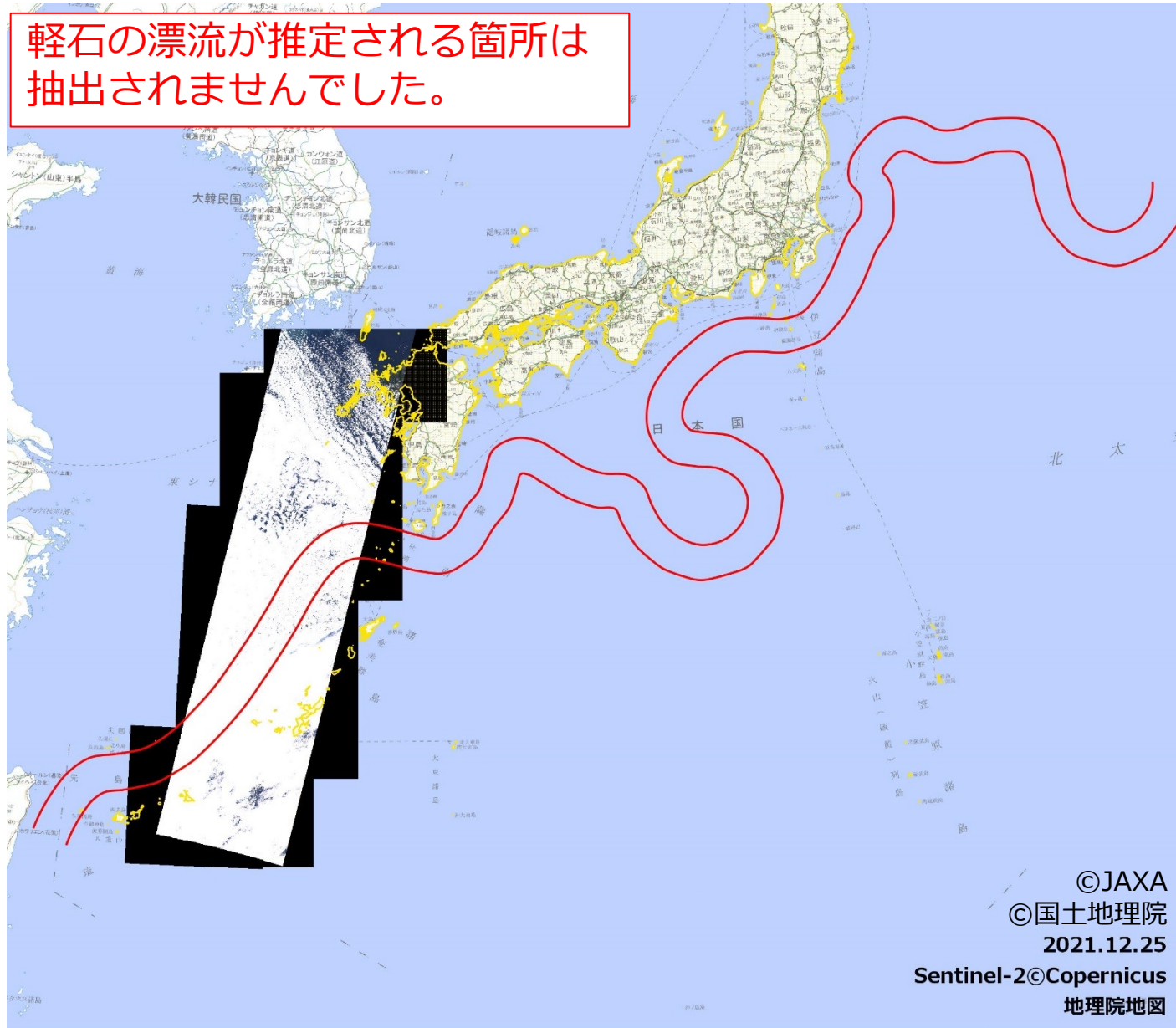
2021年12月25日観測 Sentinel-2光学画像

宇宙航空研究開発機構

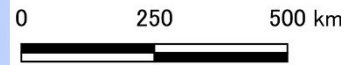
全体図 Sentinel-2

Sentinel-2の2021/12/25観測画像より判読

軽石の漂流が推定される箇所は抽出されませんでした。



□ 軽石漂流推定箇所
— 海流速報2021237黒潮



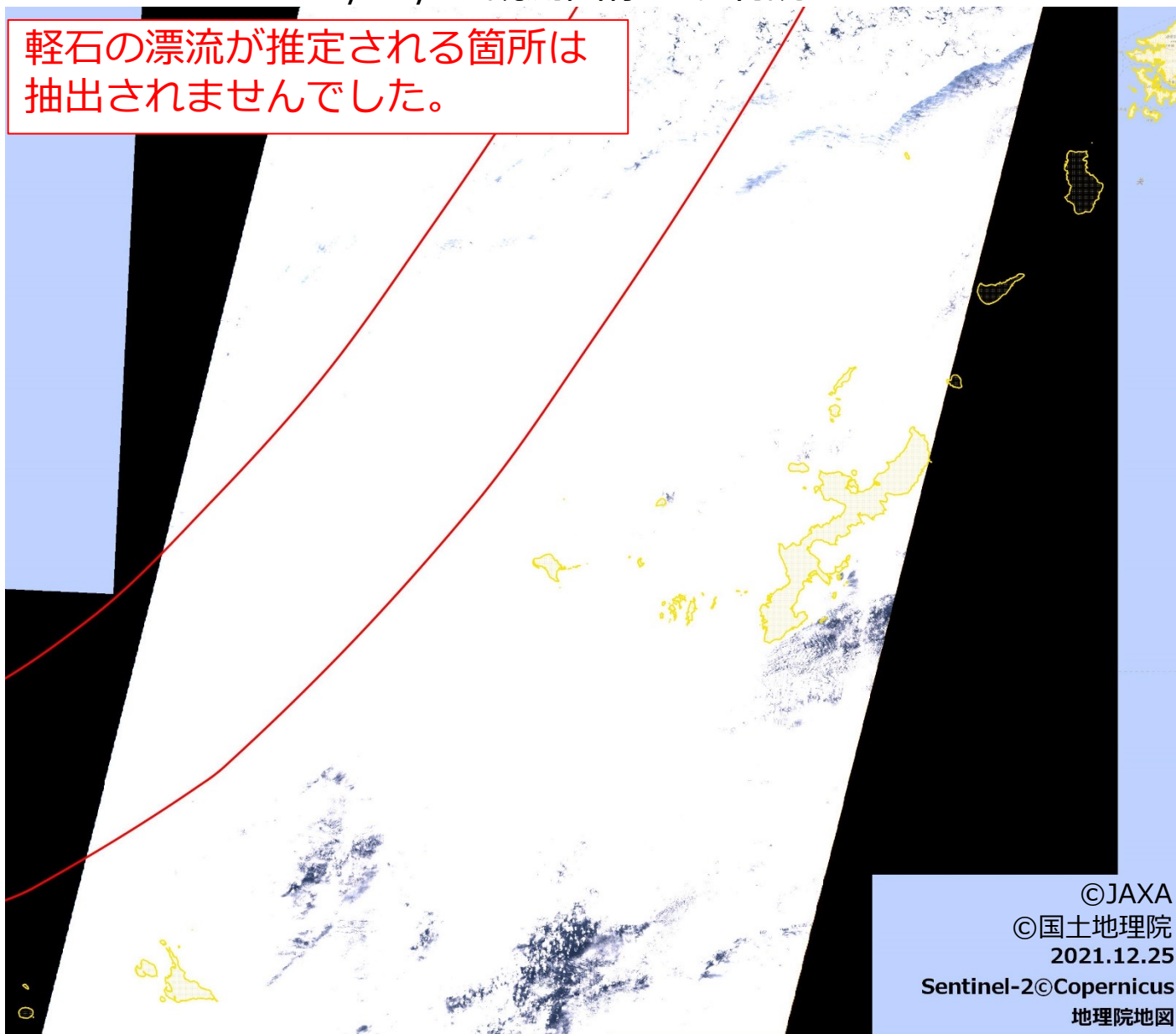
©JAXA
©国土地理院
2021.12.25
Sentinel-2©Copernicus
地理院地図

1:11,000,000 2

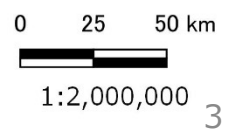
沖縄本島・宮古島周辺 Sentinel-2

Sentinel-2の2021/12/25観測画像より判読

軽石の漂流が推定される箇所は抽出されませんでした。



- 軽石漂流推定箇所
- 海流速報2021237黒潮



©JAXA
©国土地理院
2021.12.25
Sentinel-2©Copernicus
地理院地図

■ 軽石漂流推定箇所

免責事項

- 人工衛星の観測画像より福徳岡ノ場噴火による軽石とした推定された箇所を示しています。ここで推定された軽石の検知箇所は、現地にて確認されたものでないため誤検知や、雲などにより海上の様子が確認できない場合は見落としていることがありますのでご注意ください。