

「**福德岡ノ場噴火による軽石漂流**」 に関する **解析・判読結果**

2021年12月8日

2021年12月7日観測 Sentinel-2光学画像

宇宙航空研究開発機構

全体図 Sentinel-2

Sentinel-2の2021/12/7観測画像より判読




©JAXA
©国土地理院
2021.12.07
Sentinel-2©Copernicus
地理院地図

□ 軽石漂流推定箇所
— 海流速報2021228 黒潮
0 250 500 km
1:11,000,000 2

与論島周辺 Sentinel-2

Sentinel-2の2021/12/7観測画像より判読



■ 軽石漂流推定箇所

©JAXA

□ 軽石漂流推定箇所

0 2.5 5 km



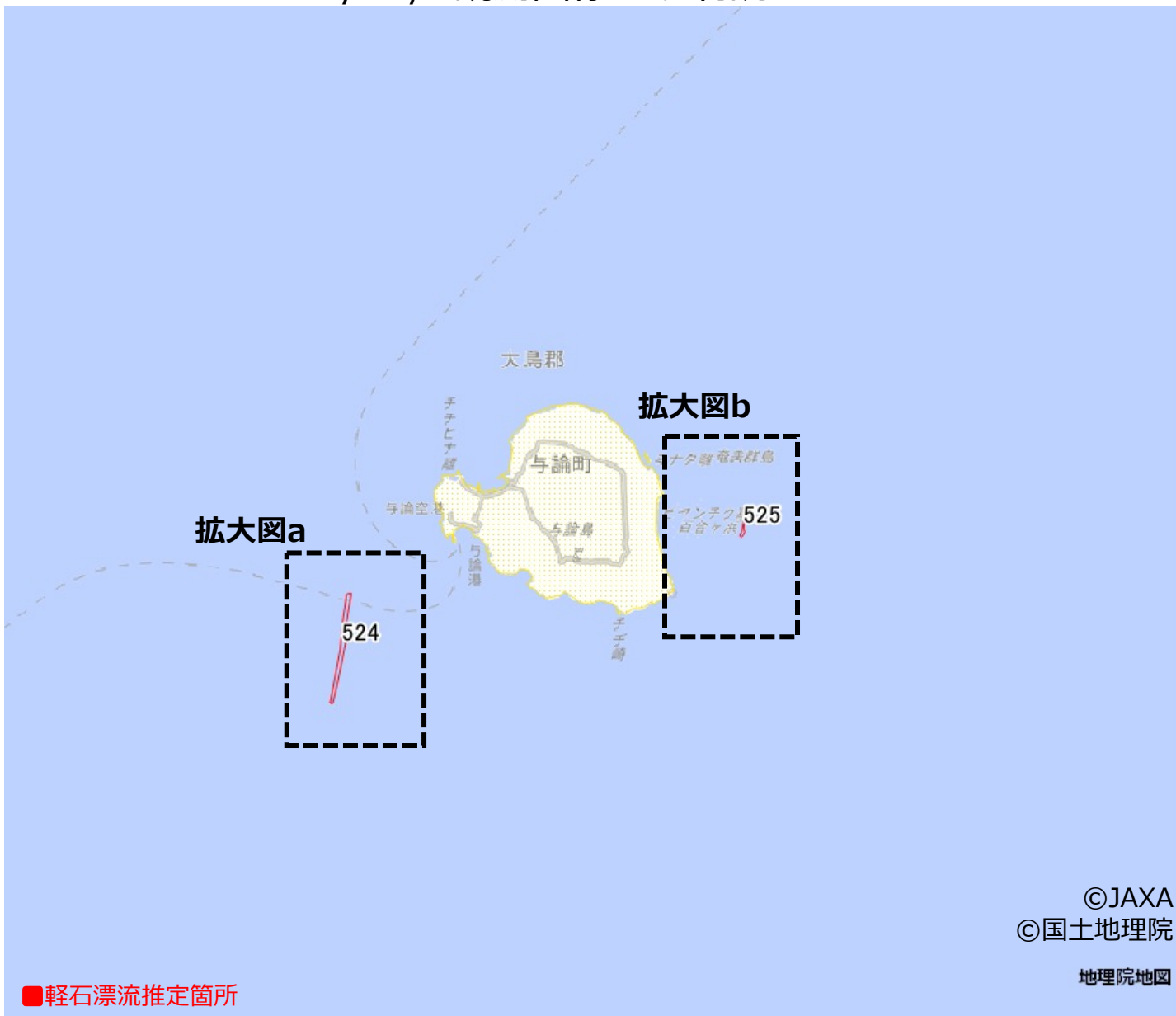
2021.12.07

Sentinel-2©Copernicus

1:125,000

与論島周辺 Sentinel-2

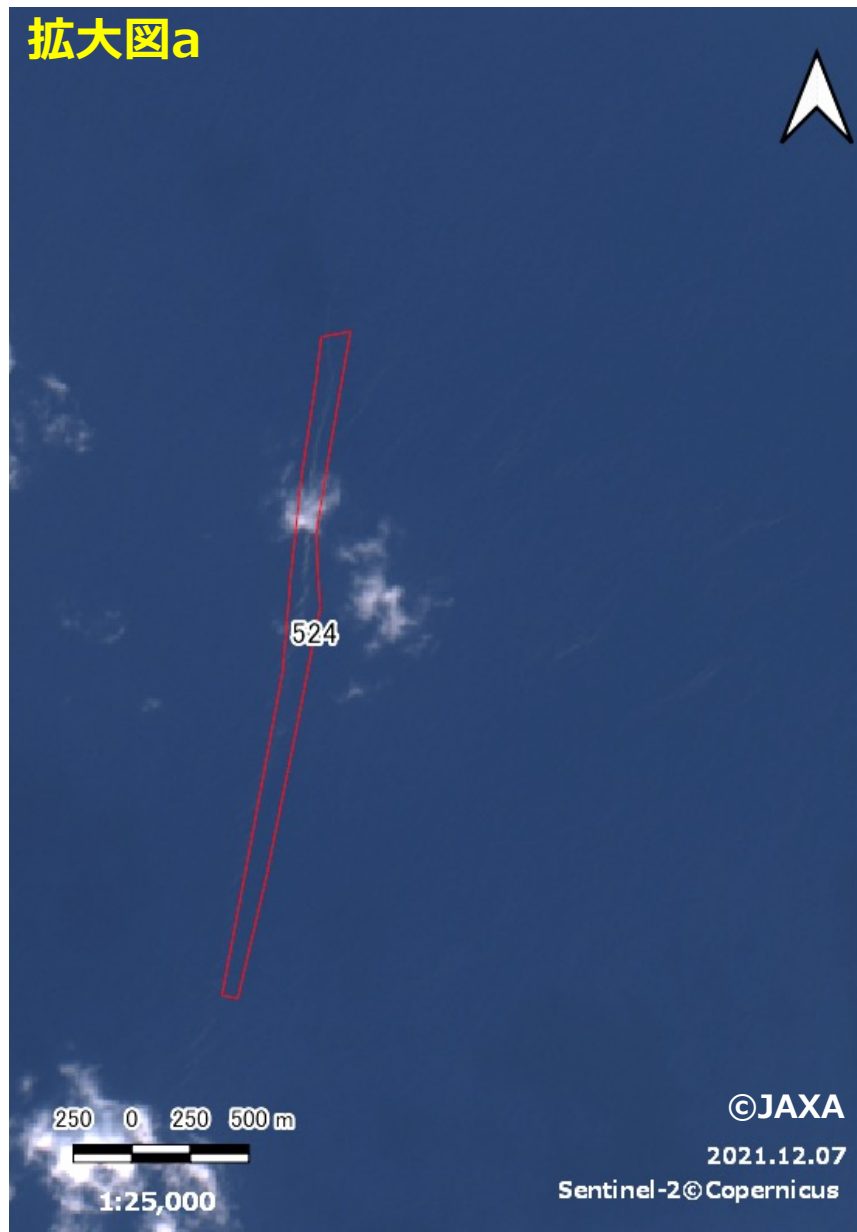
Sentinel-2の2021/12/7観測画像より判読




判読箇所事例 与論島周辺

Sentinel-2の2021/12/7観測画像より判読

拡大図a



拡大図b



■ 軽石漂流推定箇所

免責事項

- 人工衛星の観測画像より福徳岡ノ場噴火による軽石とした推定された箇所を示しています。ここで推定された軽石の検知箇所は、現地にて確認されたものでないため誤検知や、雲などにより海上の様子が確認できない場合は見落としていることがありますのでご注意ください。