

「**福德岡ノ場噴火による軽石漂流**」 に関する **解析・判読結果**

2021年11月24日

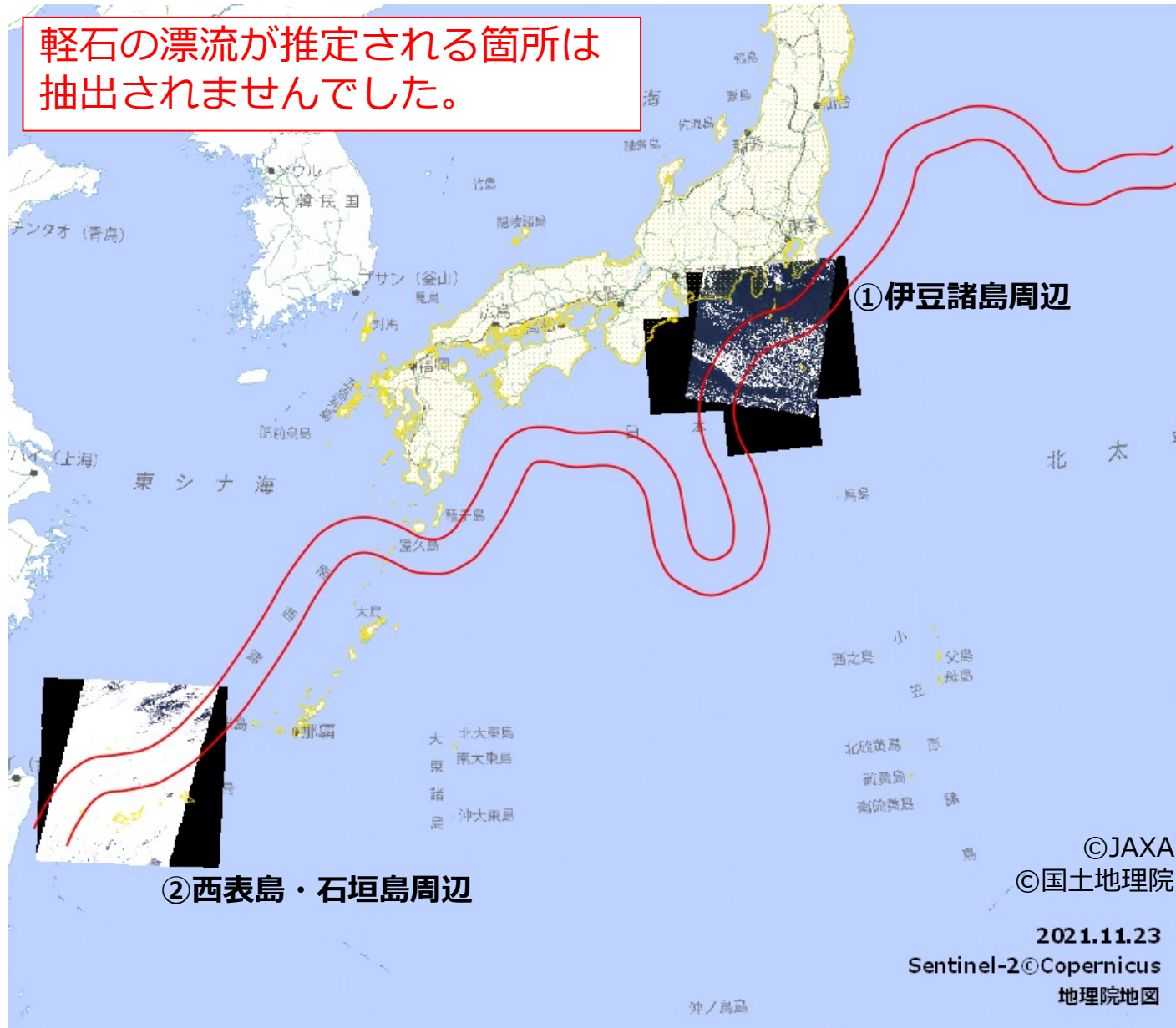
2021年11月23日観測 Sentinel-2光学画像

宇宙航空研究開発機構

全体図 Sentinel-2

Sentinel-2の2021/11/23観測画像より判読


軽石の漂流が推定される箇所は抽出されませんでした。



©JAXA
©国土地理院

□ 軽石漂流推定箇所
— 海流速報2021217黒潮

2021.11.23
Sentinel-2©Copernicus
地理院地図

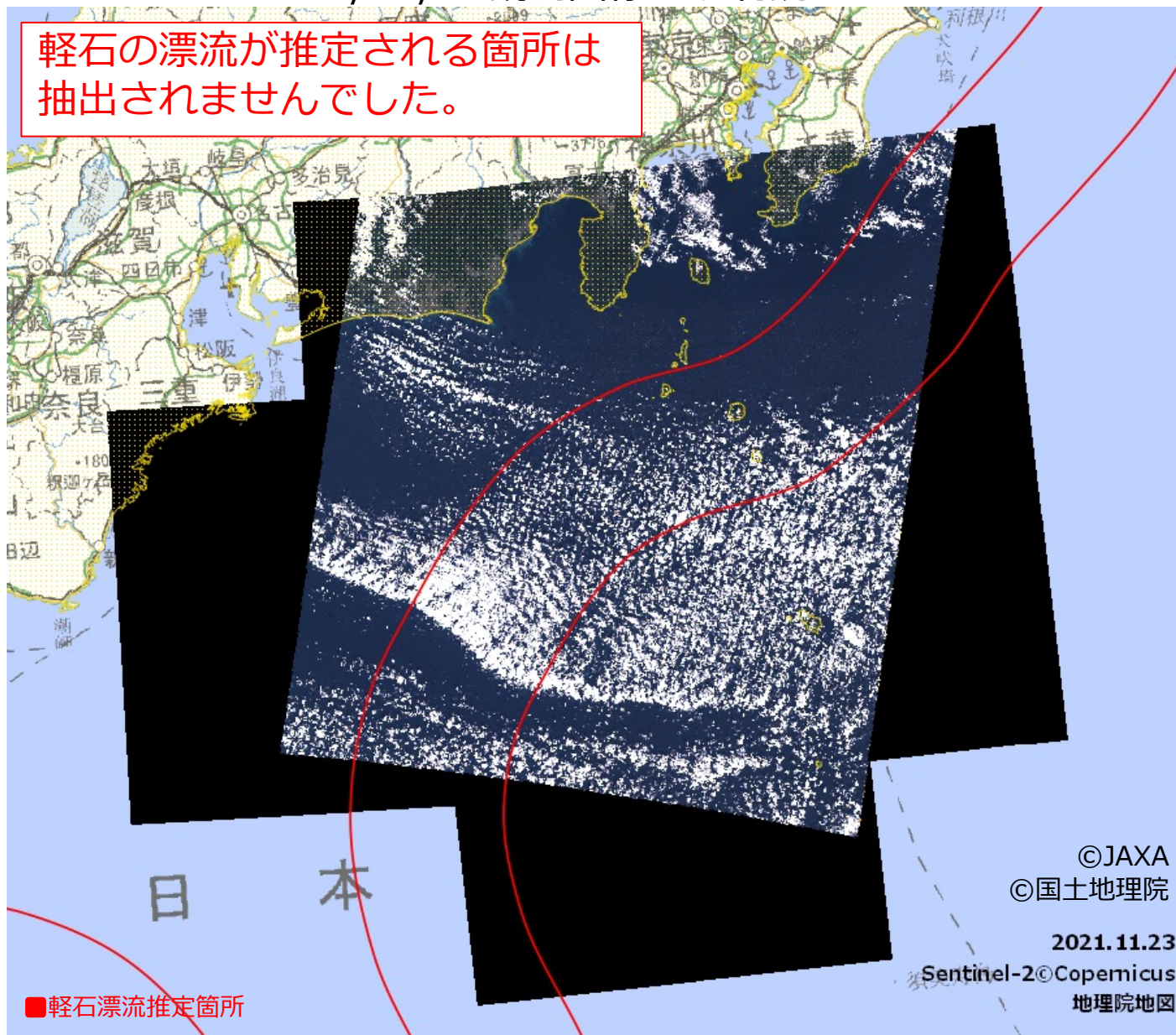


1:11,000,000 2

①伊豆諸島周辺

Sentinel-2の2021/11/23観測画像より判読

軽石の漂流が推定される箇所は抽出されませんでした。



□ 軽石漂流推定箇所
— 海流速報2021217黒潮

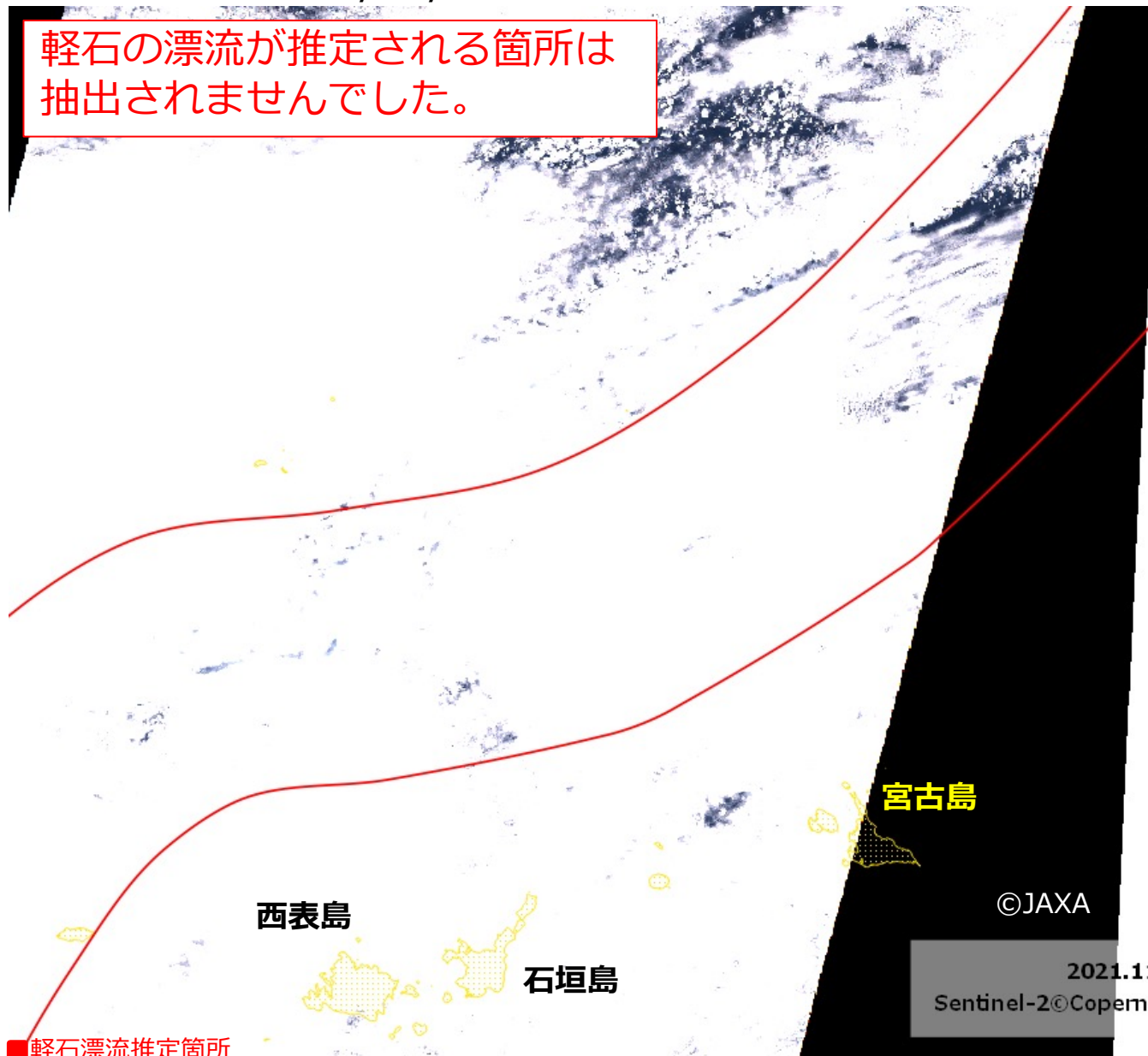
0 50 100 km

1:2,500,000 3

②西表島・石垣島周辺

Sentinel-2の2021/11/23観測画像より判読

軽石の漂流が推定される箇所は抽出されませんでした。



宮古島

西表島

石垣島

©JAXA

2021.11.23

Sentinel-2©Copernicus

- 軽石漂流推定箇所
- 海流速報2021217黒潮

0 25 50 km



1:1,500,000 4

■ 軽石漂流推定箇所

免責事項

- 人工衛星の観測画像より福徳岡ノ場噴火による軽石とした推定された箇所を示しています。ここで推定された軽石の検知箇所は、現地にて確認されたものでないため誤検知や、雲などにより海上の様子が確認できない場合は見落としていることがありますのでご注意ください。