

# 「福德岡ノ場噴火による軽石漂流」 に関する 解析・判読結果

2021年11月22日

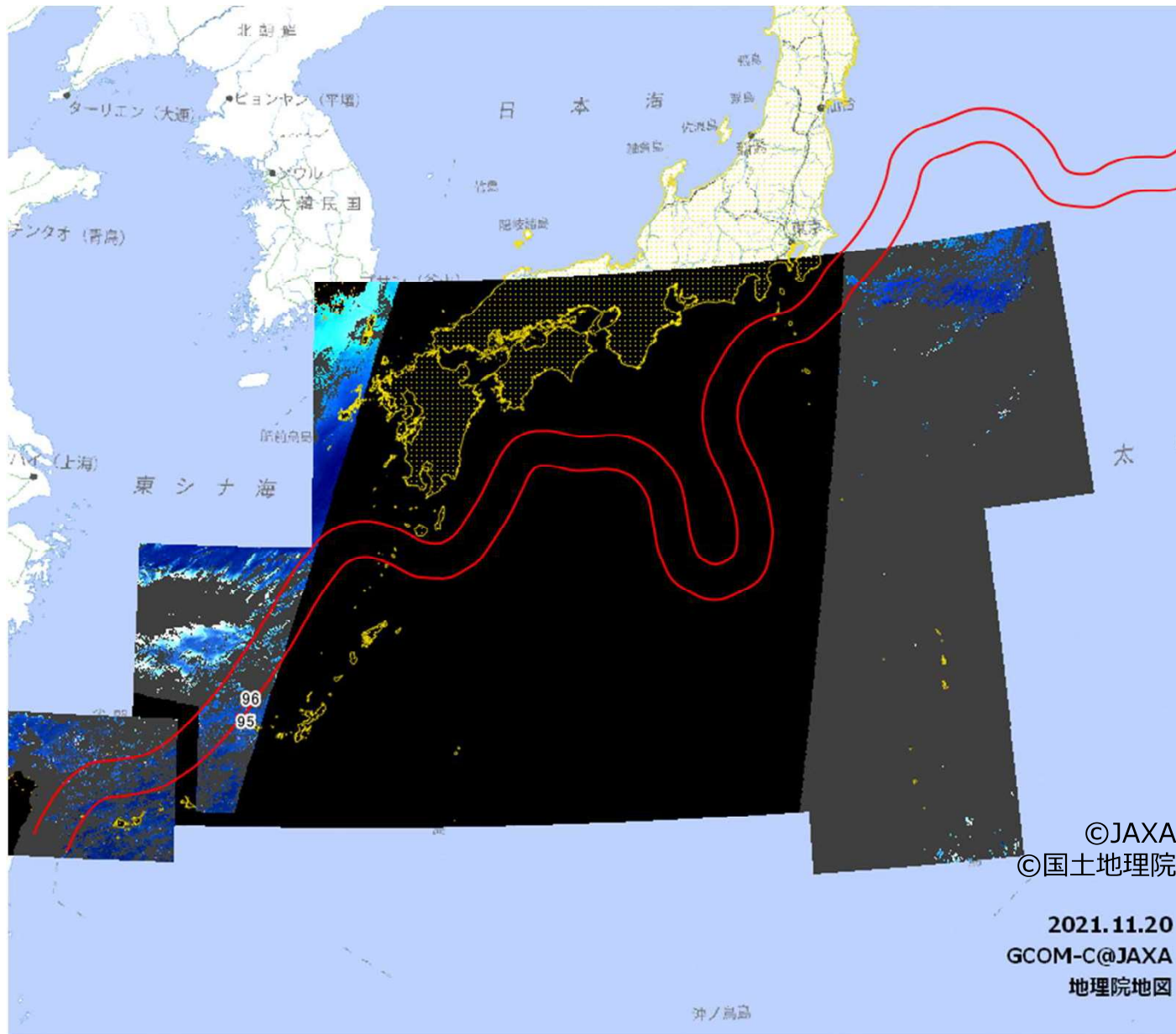
2021年11月20日観測「しきさい」(GCOM-C)

宇宙航空研究開発機構

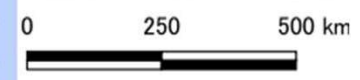
# 全体図 しきさい(GCOM-C)



気候変動観測衛星「しきさい」(GCOM-C)の2021年11月20日観測画像より判読



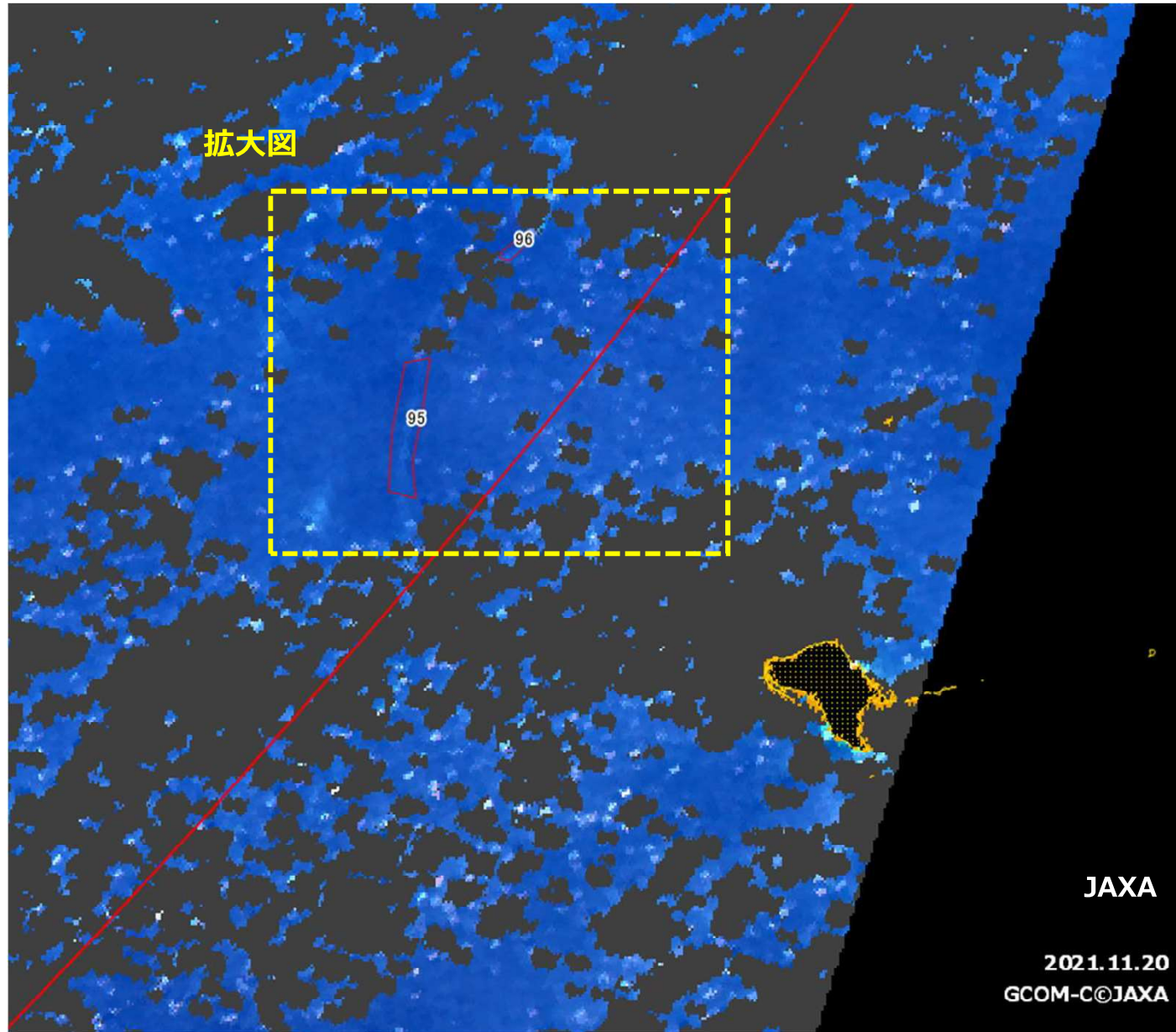
□ 軽石漂流推定箇所  
— 海流速報2021217黒潮



1:11,000,000 2

# 久米島周辺 しきさい(GCOM-C)

気候変動観測衛星「しきさい」(GCOM-C)の2021/11/20観測画像より判読



□ 軽石漂流推定箇所  
— 海流速報2021217黒潮

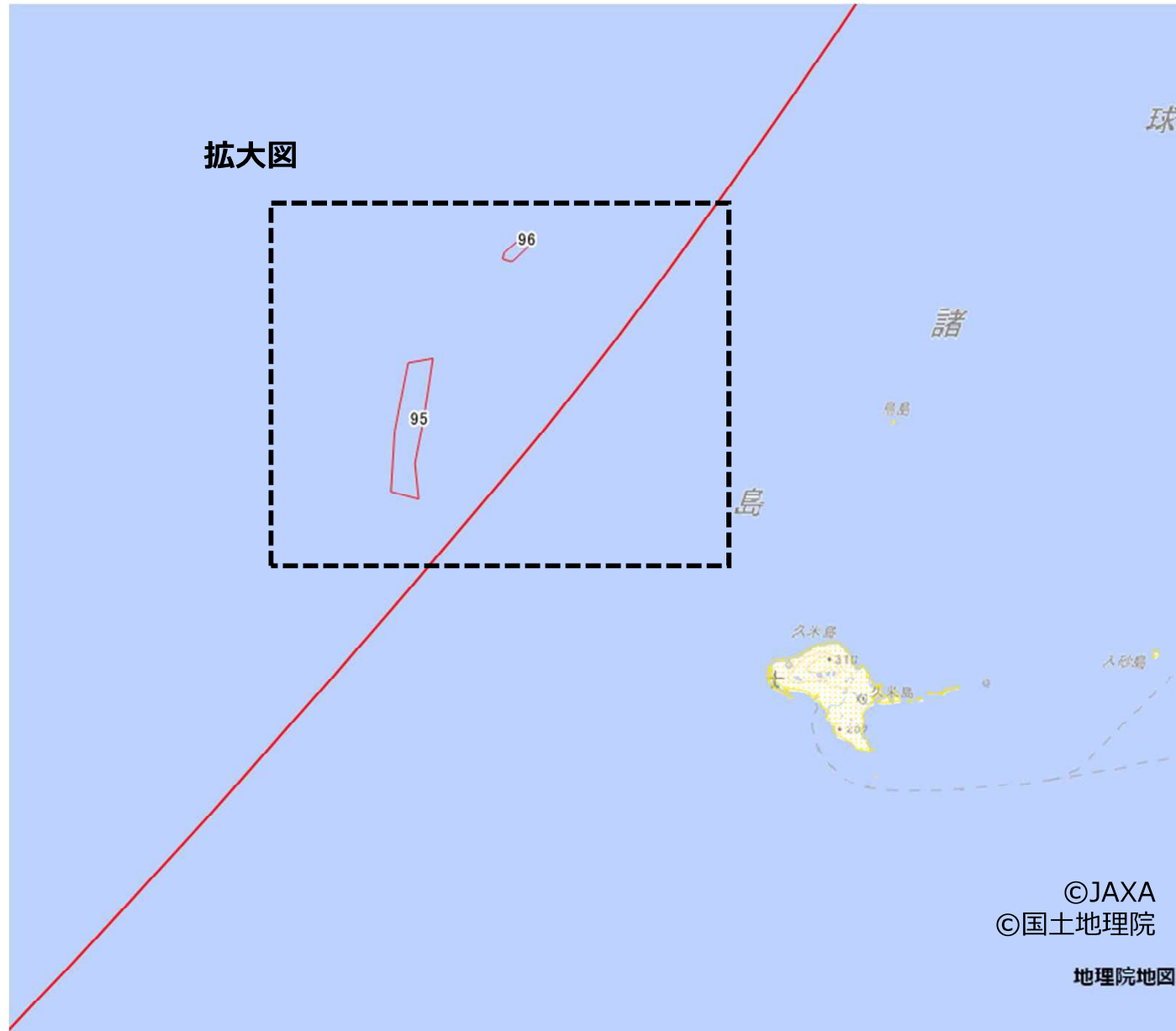
0 10 20 km

1:500,000 3

JAXA  
2021.11.20  
GCOM-C©JAXA

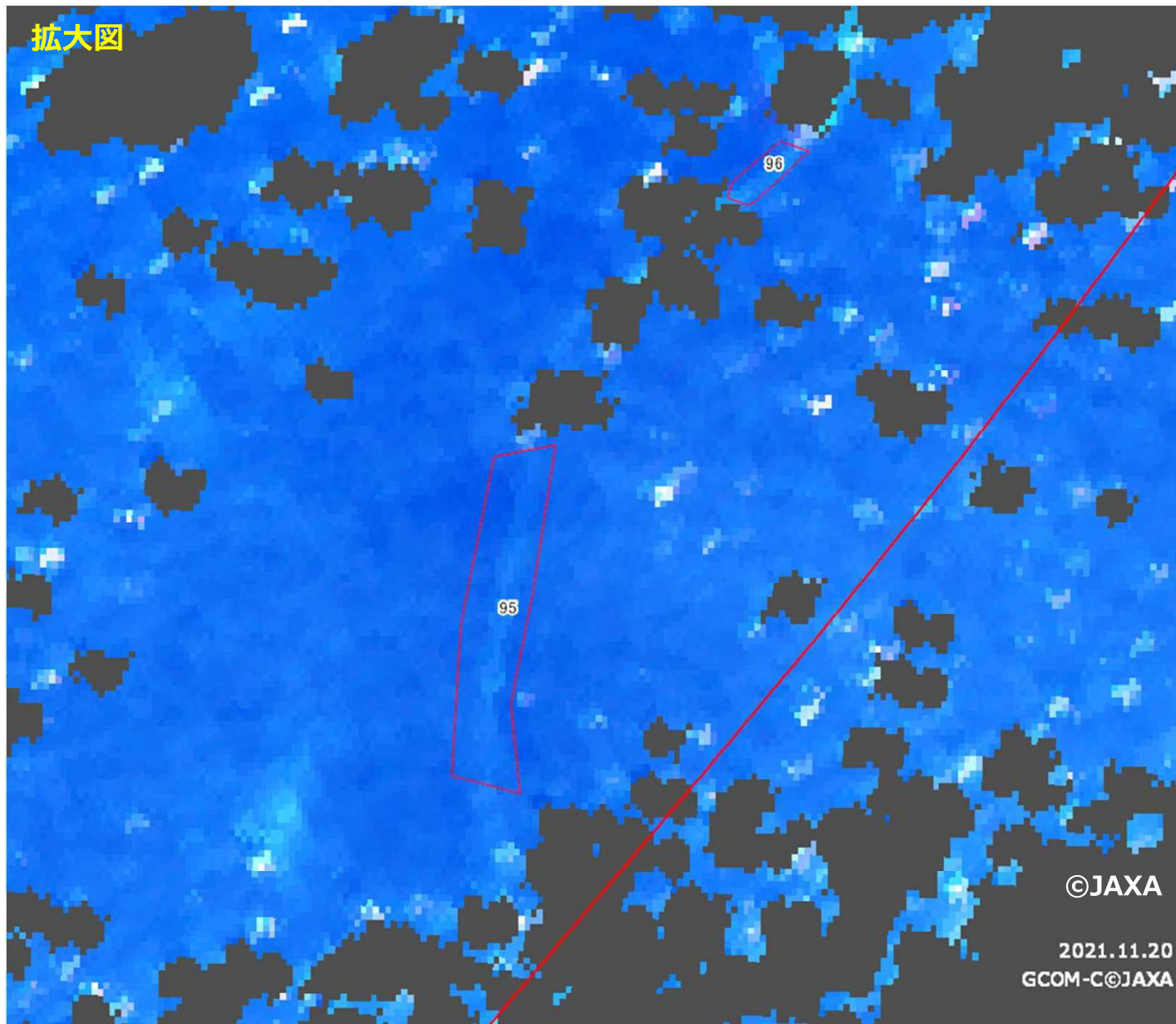
# 久米島周辺 しきさい(GCOM-C)

気候変動観測衛星「しきさい」(GCOM-C)の2021/11/20観測画像より判読



# 久米島周辺 しきさい(GCOM-C)

気候変動観測衛星「しきさい」(GCOM-C)の2021/11/20観測画像より判読



□ 軽石漂流推定箇所  
— 海流速報2021217黒潮

2.5 0 2.5 5 km



1:200,000

## 免責事項

- 人工衛星の観測画像より福德岡ノ場噴火による軽石とした推定された箇所を示しています。ここで推定された軽石の検知箇所は、現地にて確認されたものでないため誤検知や、雲などにより海上の様子が確認できない場合は見落としていることがありますのでご注意ください。