

「**福德岡ノ場噴火による軽石漂流**」 に関する **解析・判読結果**

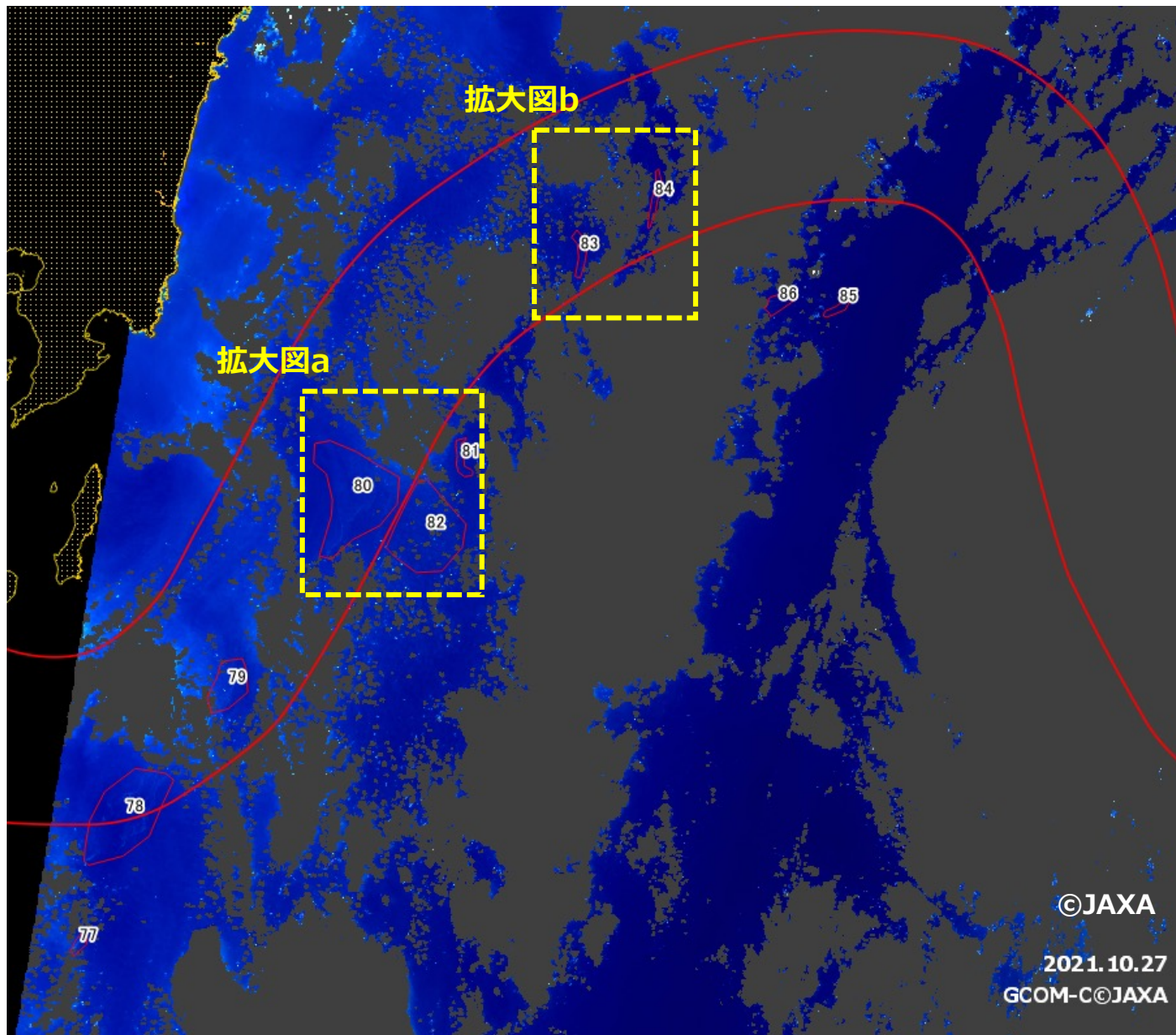
2021年11月18日

2021年10月27観測「しきさい」 (GCOM-C)

宇宙航空研究開発機構

種子島周辺 しきさい(GCOM-C)

気候変動観測衛星「しきさい」(GCOM-C)の2021/10/27観測画像より判読



□ 漂流推定箇所_GCOMC
— 海流速報2021211黒潮

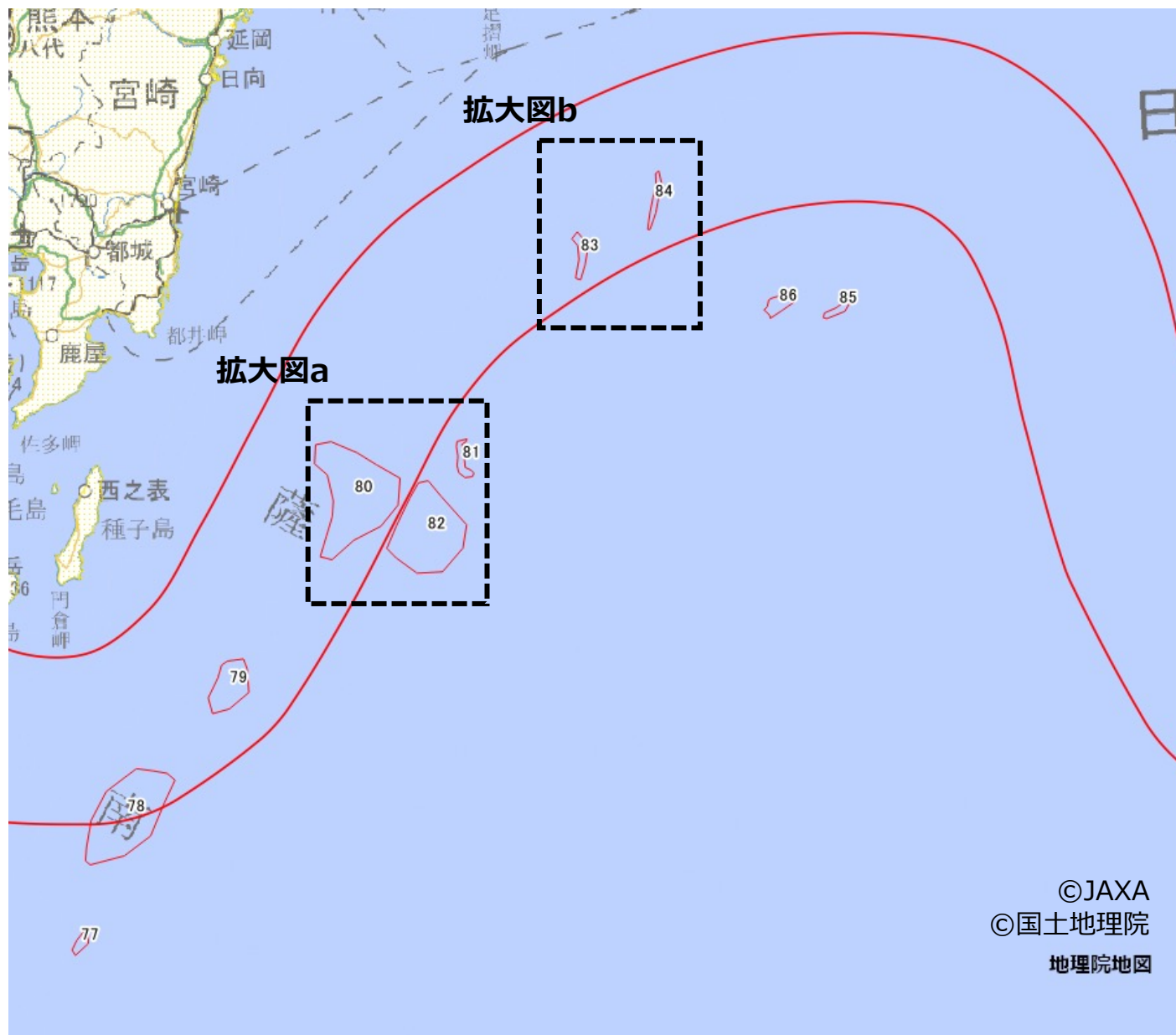
0 50 100 km



1:2,250,000 3

種子島周辺 しきさい(GCOM-C)

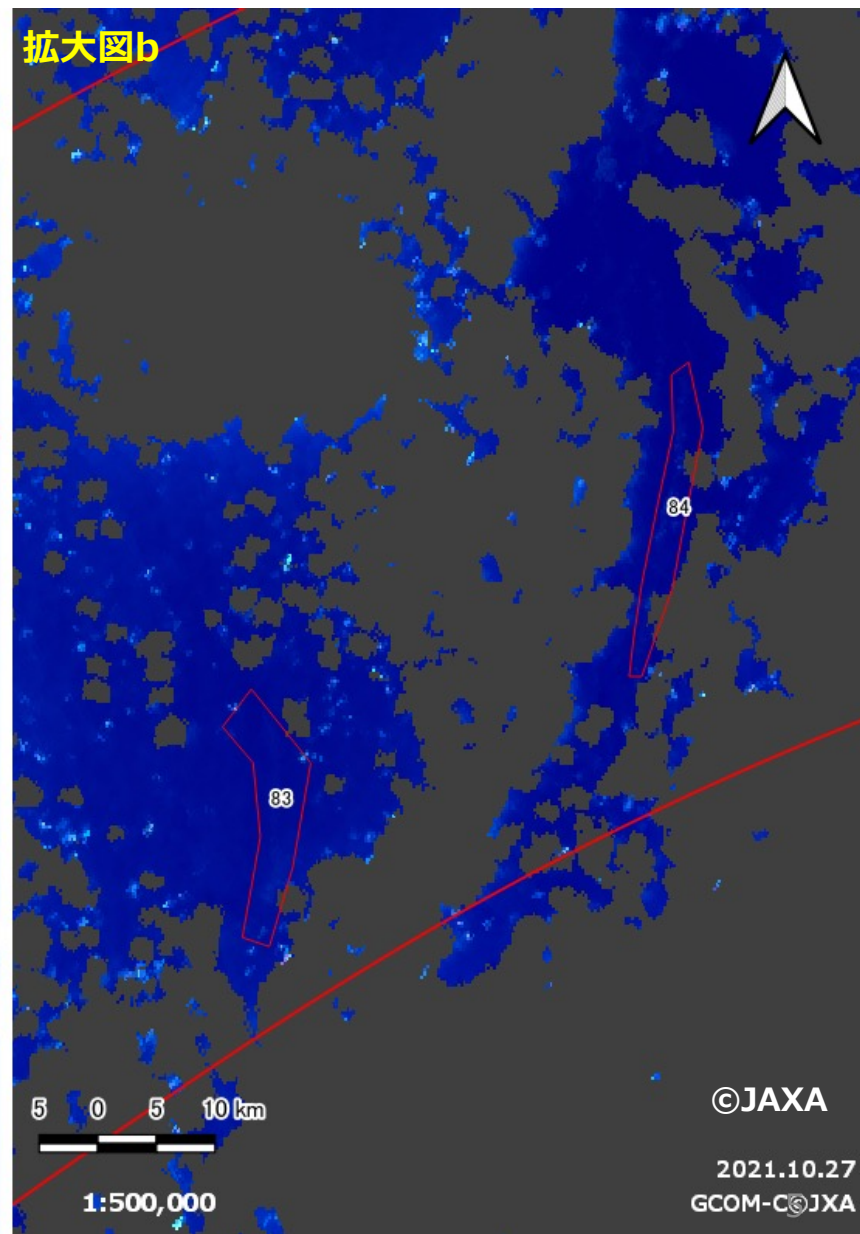
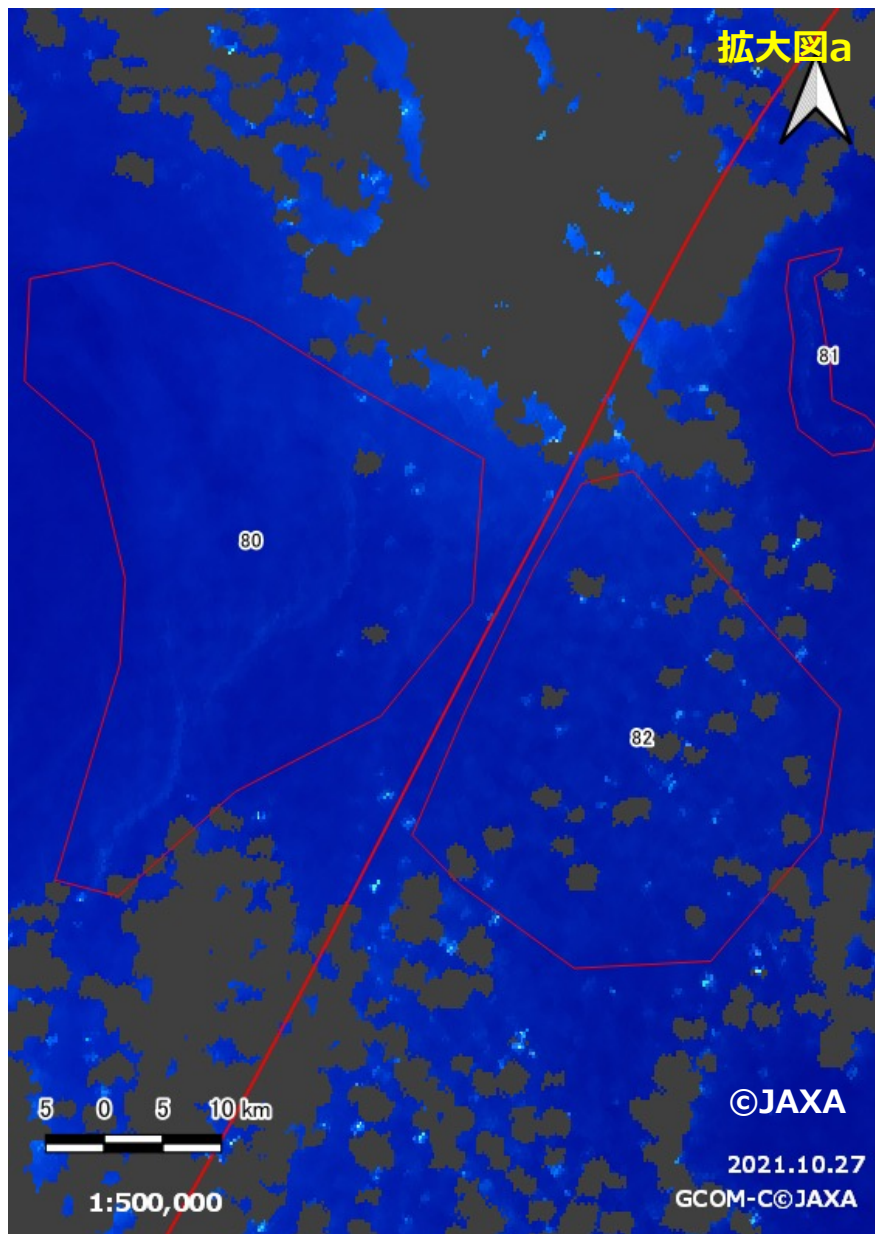
気候変動観測衛星「しきさい」(GCOM-C)の2021/10/27観測画像より判読



0 50 100 km
1:2,250,000 4

種子島周辺 しきさい(GCOM-C)

気候変動観測衛星「しきさい」(GCOM-C)の2021/10/27観測画像より判読



免責事項

- 人工衛星の観測画像より福徳岡ノ場噴火による軽石とした推定された箇所を示しています。ここで推定された軽石の検知箇所は、現地にて確認されたものでないため誤検知や、雲などにより海上の様子が確認できない場合は見落としていくことがありますのでご注意ください。