

# 「福徳岡ノ場噴火による軽石漂流」 に関する 解析・判読結果

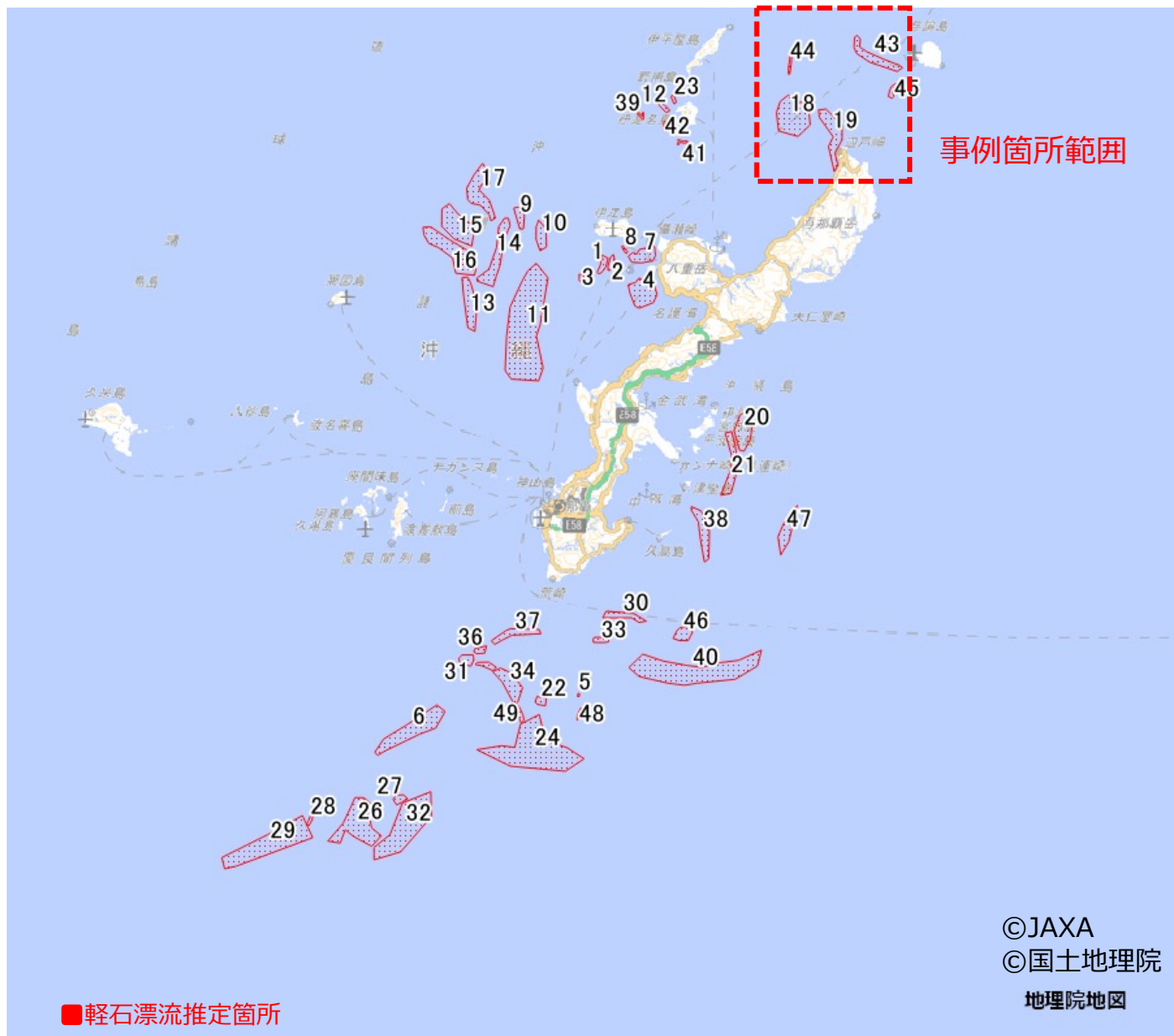
2021年11月02日

(2021年10月31日観測 Sentinel-2光学画像)

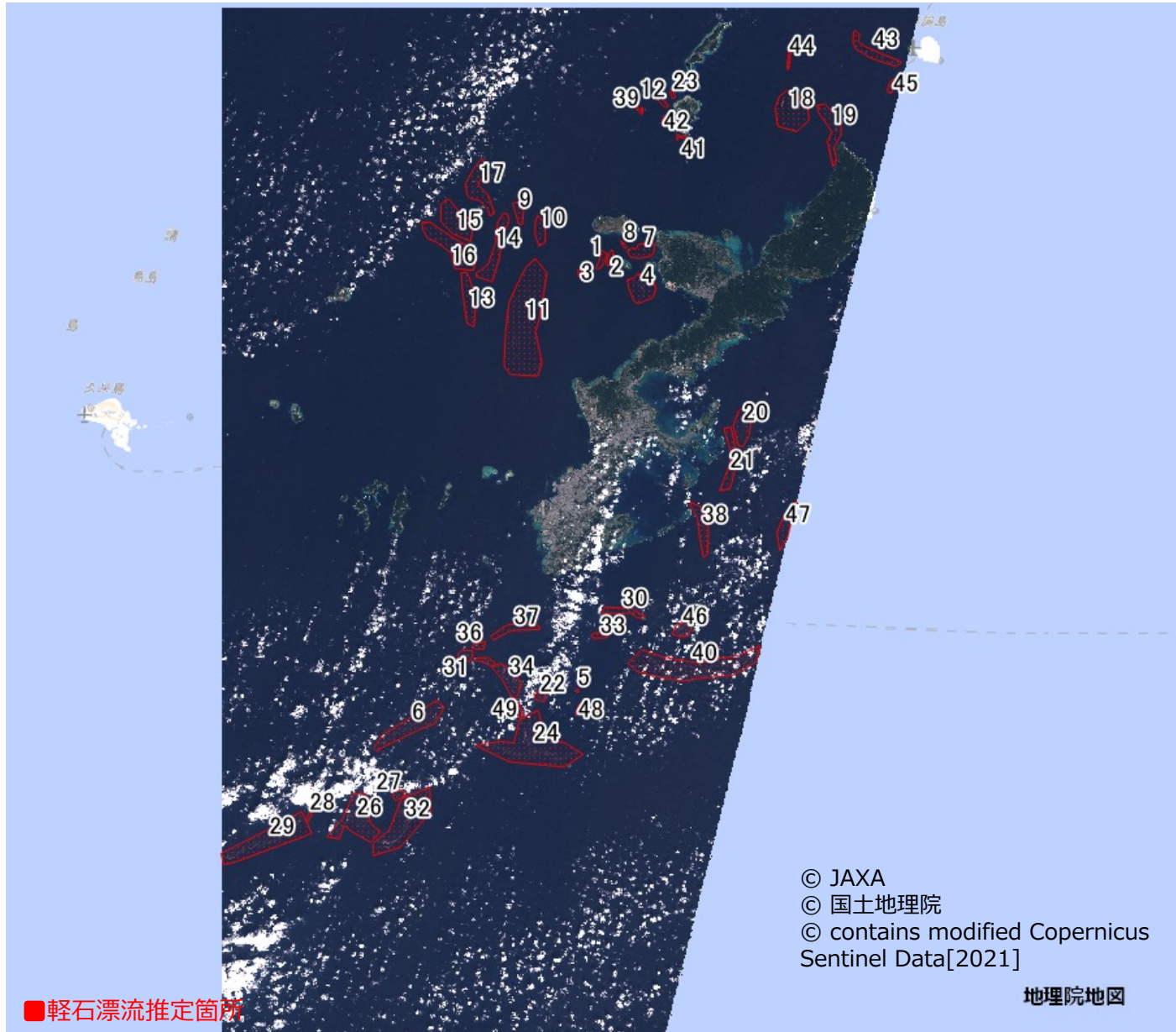
宇宙航空研究開発機構

# 全体図

地球観測光学衛星「Sentinel-2」の2021/10/31観測画像より判読



# 全体図




■ 軽石漂流推定箇所

© JAXA  
© 国土地理院  
© contains modified Copernicus  
Sentinel Data[2021]

地理院地図

 軽石漂流箇所判読

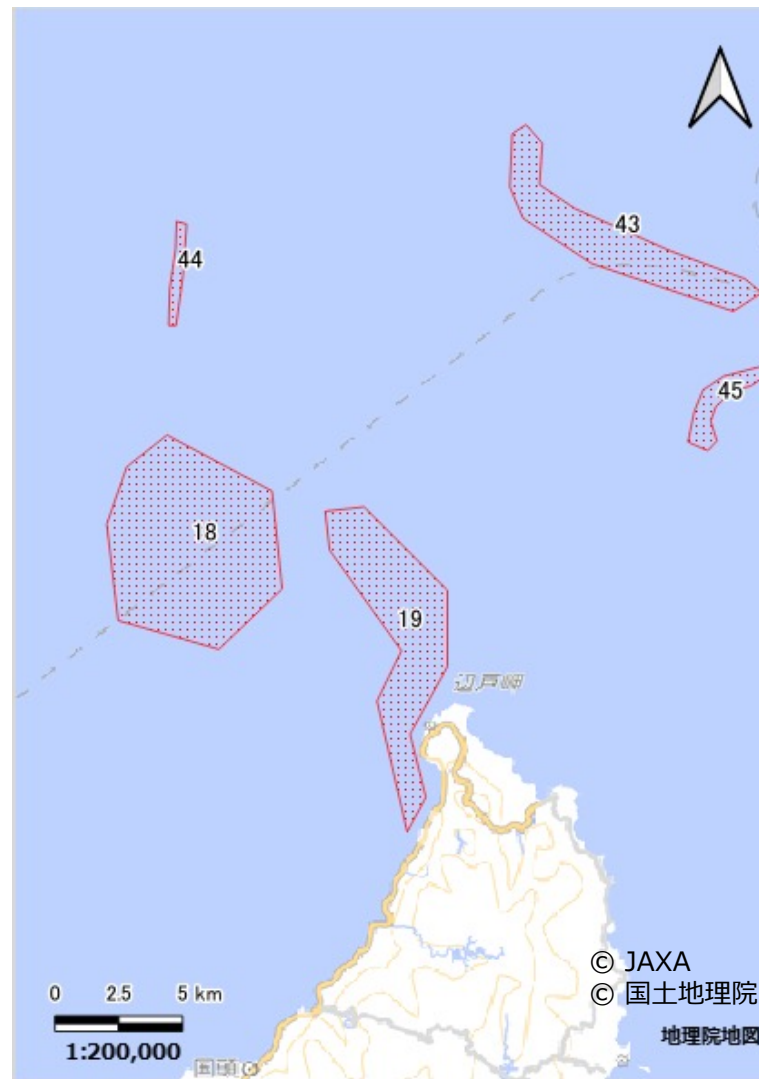


1:1,000,000



# 軽石漂流判読箇所事例 沖縄県国頭村 辺戸岬沖

2021/10/31 撮像された「Sentinel-2」の観測画像より沖縄県国頭村辺戸岬沖に5箇所確認できました（下図参照）。



## 免責事項

- 人工衛星の観測画像より福徳岡ノ場噴火による軽石とした推定された箇所を示しています。ここで推定された軽石の検知箇所は、現地にて確認されたものでないため誤検知や、雲などにより海上の様子が確認できない場合は見落としていくことがありますのでご注意ください。